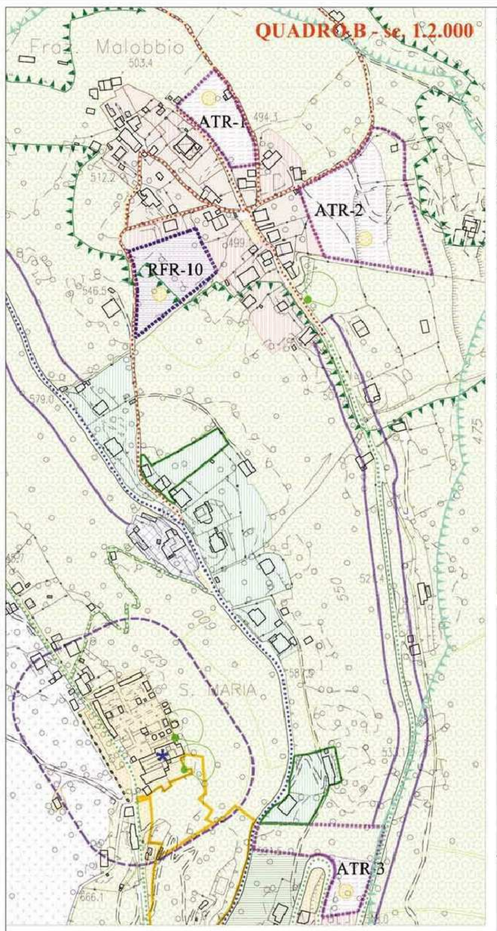

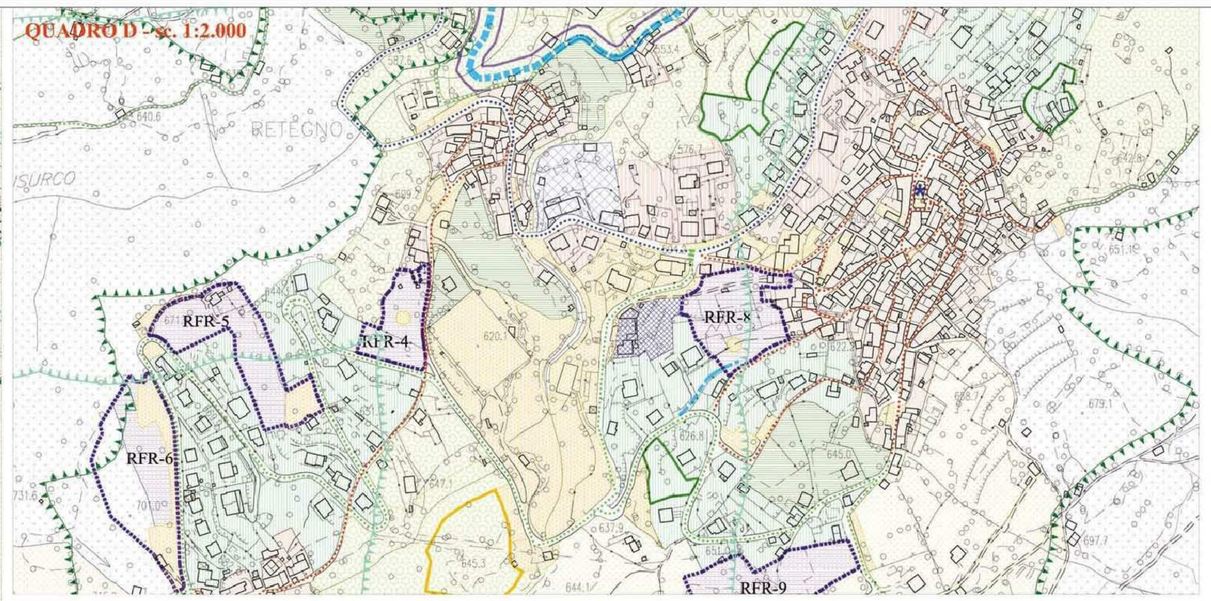

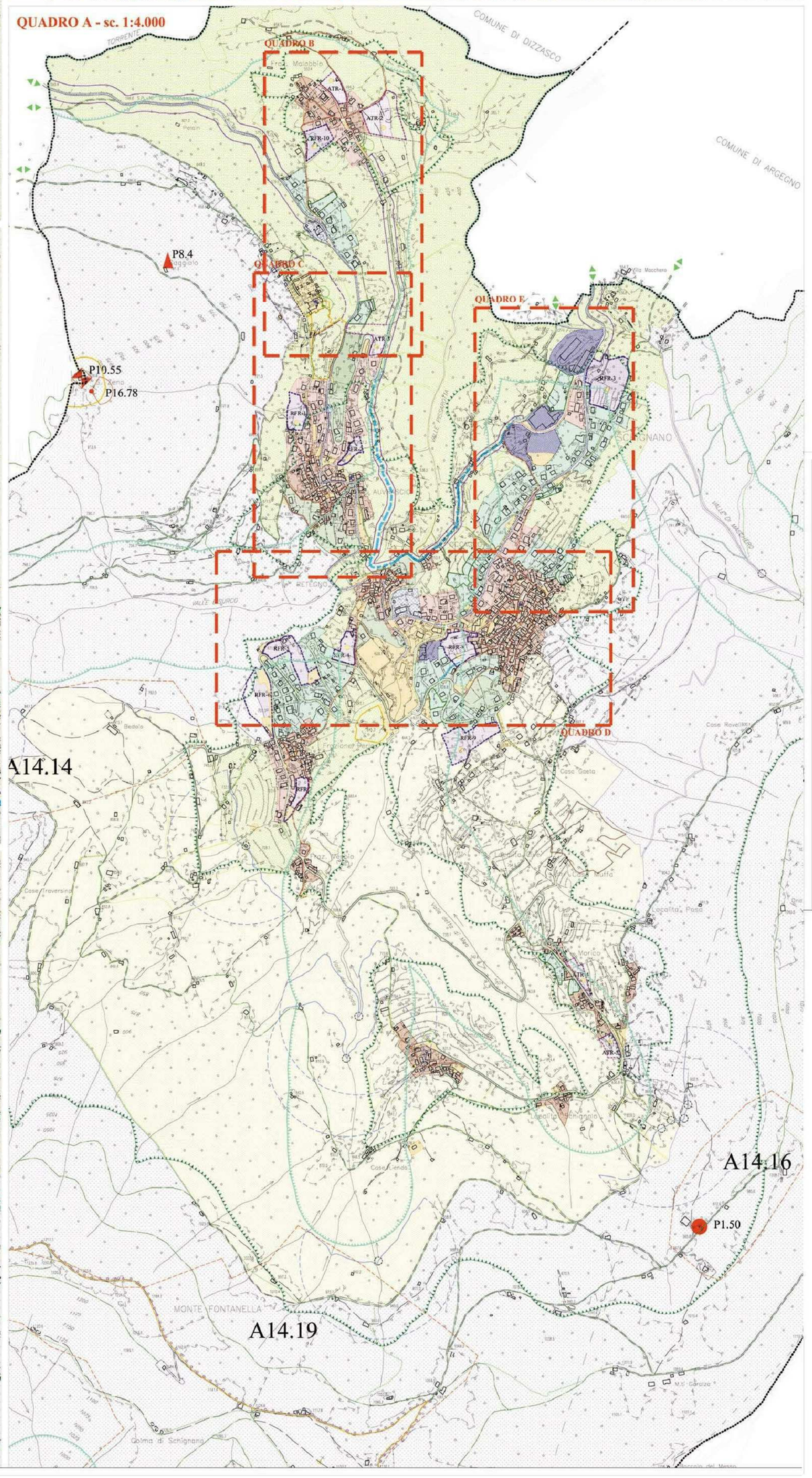

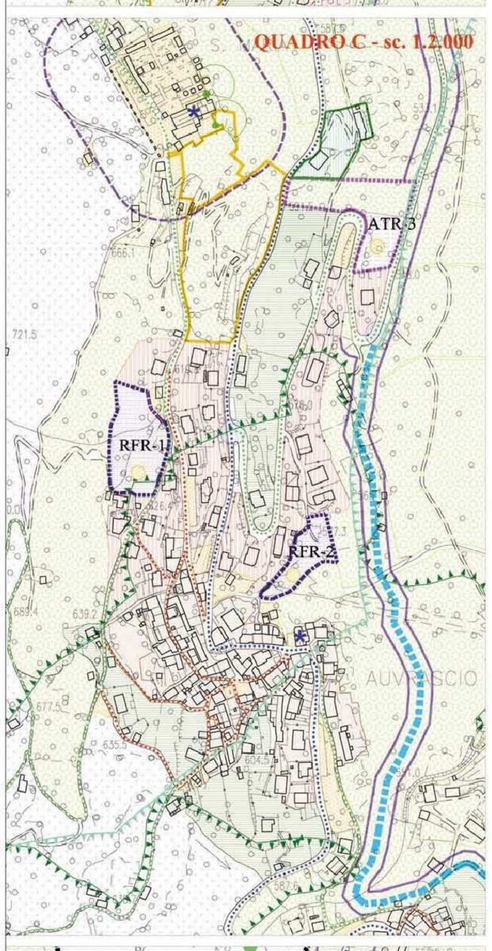

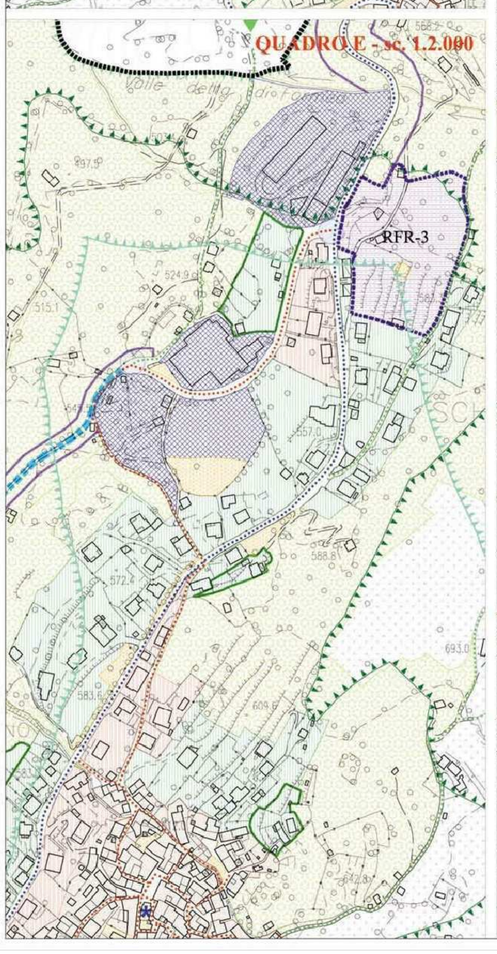

LEGENDA

CORRISPONDENZA ZONE OMOGENEE DM 1444/68

TESSUTO URBANO CONSOLIDATO

IMPIANTO STORICO — Riferimenti art. N.T.A. prescrittivi RCP

- N.A.F. NUCLEI DI ANTICA FORMAZIONE 18.1 — (A)
- V.I.S. VILLE E ORGANISMI EDILIZI DI IMPIANTO STORICO CON RELATIVI COMPLESSI 18.3 — (A)

IMPIANTO RECENTE

- T.U.C. TESSUTO URBANO DI COMPLETAMENTO 17.1 — (C)
- T.U.V. TESSUTO URBANO AD ALTA INCIDENZA DI VERDE 17.2 — (C)
- T.P.C. TESSUTO PRODUTTIVO CONSOLIDATO 17.3 — (C)
- T.T.R. TESSUTO TURISTICO RICETTIVO 17.4 — (C)

AMBITI DI TRASFORMAZIONE/RIQUALIFICAZIONE — Riferimenti art. N.T.A. prescrittivi RCP

- A.T.R. AMBITI DI TRASFORMAZIONE – RESIDENZIALE 19.1 — (C)
- R.F.R. AMBITI DI RIQUALIFICAZIONE FUNZIONALE – RESIDENZIALE 19.3 — (C)

AMBITI DI NON TRASFORMAZIONE E PROTEZIONE AMBIENTALE

- P.A.U. PROTEZIONE AMBIENTALE URBANA 19.1 — (E)
- R.N.P. RIQUALIFICAZIONE NATURALE E PAESISTICA 19.2 — (E)
- A.A.C. AMBITI AGRO-COLTURALI 20.1 — (E)
- AREE E ATTREZZATURE PUBBLICHE O DI INTERESSE GENERALE SOGGETTE A TUTELA INTEGRALE

AMBITI DI INTERESSE PUBBLICO E GENERALE

- A.P.G. AREE E ATTREZZATURE PUBBLICHE O DI INTERESSE GENERALE 21.1 — (*)
- F.R. FASCE DI RISPETTO 21.2

RIFERIMENTI N.T.A.

- 17.5 "Prescrizioni speciali", ultimo punto
- 18.2÷21.1
- 17.1÷17.2 "Prescrizioni speciali", ultimo e penultimo punto
- 17.3 "Prescrizioni speciali", ultimo punto

EMERGENZE NATURALI E TESTIMONIANZE ANTROPICHE

- RETICOLO IDROGR.

FENOMENI INSEDIATIVI

- TESSUTO EDIFICATO

PUNTI PANORAMICI D'AMPIO ORIZZONTE

- CONI VISIVI MONTANI PRINCIPALI

P.T.C.P. ELEMENTI NATURALISTICI-AMBIENTALI tav. A2.2 del Documento di Piano

- P16.78 PUNTO PANORAMICO SAN ZENO
- P10.55 CHIESA SAN ZENO
- P8.4 GROTTA DI GAGGIOLI
- P1.50 ALBERO MONUMENTALE
- P1.51 ALBERO MONUMENTALE
- P14.n ARCALE ALPEGGI

P.T.R. TRACCIATI GUIDA PAESAGGISTICI

- n°. 1 Sentiero Italia
- n°. 14 Via dei Monti Lariani

VINCOLISTICA

- VINCOLO MONUMENTALE D.Lgs 42/04 – ex L. 1089/39
- CAPTAZIONI IDRICHE E FASCIA DI RISPETTO D.Lgs 152/99 D.G.R. 10/6485 n°. 7/12693
- VINCOLO IDROGEOLOGICO
- VINCOLO D. Lgs. 42/04 – FASCIA DI RISPETTO LACUALE e FLUVIALE

INFRASTRUTTURE STRADALI

- RAZIONALIZZAZIONE INTERSEZIONI E SVINCOLI
- RIQUALIFICAZIONE/RETTIFICA PERCORSO PEDONALE
- RIQUALIFICAZIONE E POTENZIAMENTO TRACCIATO VARIO ESISTENTE

PERCORSI PEDONALI PRINCIPALI DI INTERESSE STORICO - PAESISTICO

- VIA DEI MONTI LARIANI
- COLLEGAMENTI SOVRACOMUNALI PRINCIPALI
- ALTRI COLLEGAMENTI PRINCIPALI IN DISLIVELLO
- COLLEGAMENTI URBANI PRINCIPALI
- COLLEGAMENTI INTERCOMUNALI
- ATTRAVERSAMENTI PROTETTI

(*) riconducibile alla zona omogenea del comparto a cui il servizio è afferibile o in cui è inserito (residenziale / produttivo/ verde)

Comune di Schignano
(Provincia di Como)

PIANO DI GOVERNO DEL TERRITORIO

PIANO DELLE REGOLE

SINTESI DELLE PREVISIONI DI PIANO

R2

SCALA: 1: 2.000 / 1: 4.000

ottobre 2012

Progettazione urbanistica:
Dott. arch. Giuseppe Tettamanti *iscr. albo di Como n°. 165-A*
Dott. arch. Giovanna Moretti *iscr. albo di Como n°. 1984-A*
Dott. arch. Folco Sirtori *iscr. albo di Como n°. 653-A*
con
Dott. arch. Nicola Tettamanti *iscr. albo di Como n°. 2254-A*
Dott. arch. Marco Malinverno *iscr. albo di Como n°. 2121-A*
Valutazione Ambientale Strategica V.A.S.:
Dott. arch. Giuseppe Tettamanti *iscr. albo di Como n°. 165-A*
Dott. arch. Giovanna Moretti *iscr. albo di Como n°. 1984-A*
Dott. arch. Folco Sirtori *iscr. albo di Como n°. 653-A*
con
Dott. arch. Marco Malinverno *iscr. albo di Como n°. 2121-A*

ADOZIONE:
COMPATIBILITA' P.T.C.P.:
OSSERVAZIONI/APPROVAZIONE:

Il Sindaco — Il Segretario Comunale

LA RIPRODUZIONE DEL PRESENTE DOCUMENTO È VIETATA E A NORMA DI LEGGE. DIVERSAMENTE LARÀ PRECEDERE ACQUISIRE REGOLARE AUTORIZZAZIONE.

Versione 30 ottobre 2012 — Stampa 27 novembre 2012

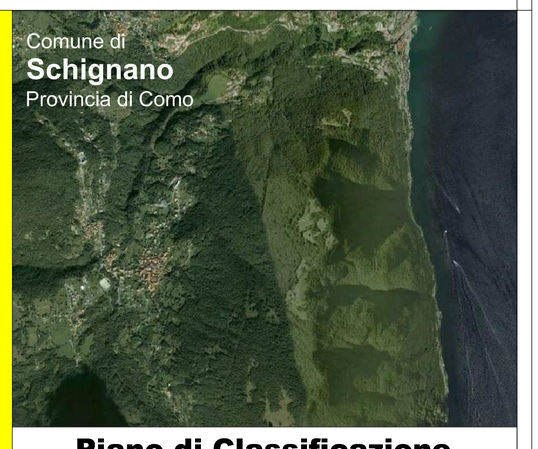

Piano di Classificazione Acustica

Legge n. 447 del 26-10-1995; L.R. n. 13 del 10-08-2001

tavola **3** (1:5.000)

Tavola delle Zone Omogenee

Classificazione ai sensi del D.M. 1444/68
degli Ambiti previsti dal Piano delle Regole*

allegata alla delibera di approvazione C. C. n° del . .

il tecnico — il sindaco — il segretario

Studio ARES Gestione Integrata
STUDIO ARES srl Via Palestro 16 - 23900 Lecco (LC) tel. 39 0341 28 39 99 - fax. +39 0341 272359 - email: info@studioares.net